



Kanton Bern  
Canton de Berne



### Oberingenieurkreis I

Tiefbauamt des  
Kantons Bern  
Schlossberg 20  
Postfach  
3602 Thun

### Stadt Thun

Direktion Bau und  
Liegenschaften  
Industriestrasse 2  
Postfach 145  
3602 Thun

An die Eltern aus dem  
Lauenenquartier mit Schulkindern  
im Pestalozzischulhaus oder  
der Oberstufenschule Länggasse

T +41 33 223 55 12  
[www.verkehrszukunft-thun.ch](http://www.verkehrszukunft-thun.ch)  
[info@verkehrszukunft-thun.ch](mailto:info@verkehrszukunft-thun.ch)

Thun, 28. Februar 2019

## Hinweise zu den Schulwegen während der Bauarbeiten am Berntorplatz und Lauitorstutz

---

Sehr geehrte Damen und Herren

Am 11. März 2019 beginnt die zweite Etappe zur Erneuerung des Berntorplatzes und des Lauitorstutzes. Gleich neben dem Lauitorstutz wird zudem vor dem Neubau der Spital STS AG die Burgstrasse erneuert und umgestaltet. Die Arbeiten 2019 dauern bis zum 5. Juli und fallen damit deutlich kürzer aus als letztes Jahr. Der Autoverkehr wird erneut einspurig über den Lauitorstutz, die Burgstrasse bis zum neuen Kreisel und über den Berntorplatz geführt. In die Gegenrichtung wird der Autoverkehr wieder via Kyburgstrasse, Guisan- und Maulbeerkreisel umgeleitet. Der Einbahnverkehr in den Baustellenbereichen gilt auch für Velofahrende. In die Gegenrichtung, z.B. von der Burgstrasse zum Lauitor, muss das Velo über den Gehweg gestossen werden.

Die neue Verkehrssituation hat Auswirkungen auf den Schulweg diverser Kinder aus dem Lauenenquartier. Wir bitten Sie, die Signalisation zu beachten:

- Entlang der Baustelle am Lauitorstutz bleibt immer ein Gehweg offen, auf dem das Velo zum Lauitor gestossen werden kann. Wegen der Arbeiten am Kanal des Chratzbachs in der Strassenmitte kann der Gehweg mal auf der einen, mal auf der anderen Strassenseite liegen.
- Als Alternative für Velofahrende kommt der Blüemlimattweg mit Weiterfahrt über den Aarequai, den Göttibachsteg und die Schleuse (Velo stossen) in Frage.
- Im Bereich der Einmündung des Lauenenwegs bleiben immer eine Fussgängerquerung über die Burgstrasse und ein Gehweg den Schlossberg hoch zum Risgässli offen.
- Das Risgässli mit der Treppe hinunter an die Obere Hauptgasse steht weiterhin zur Verfügung.
- Die Obere Hauptgasse und die Freienhofgasse dürfen zwar überall gequert werden, für die Schul Kinder empfiehlt es sich aber, entweder den Fussgängerstreifen beim Freienhof oder bei der Einmündung des Bälliz zu nutzen.

Aktuelle Informationen finden Sie unter [www.verkehrszukunft-thun.ch](http://www.verkehrszukunft-thun.ch).

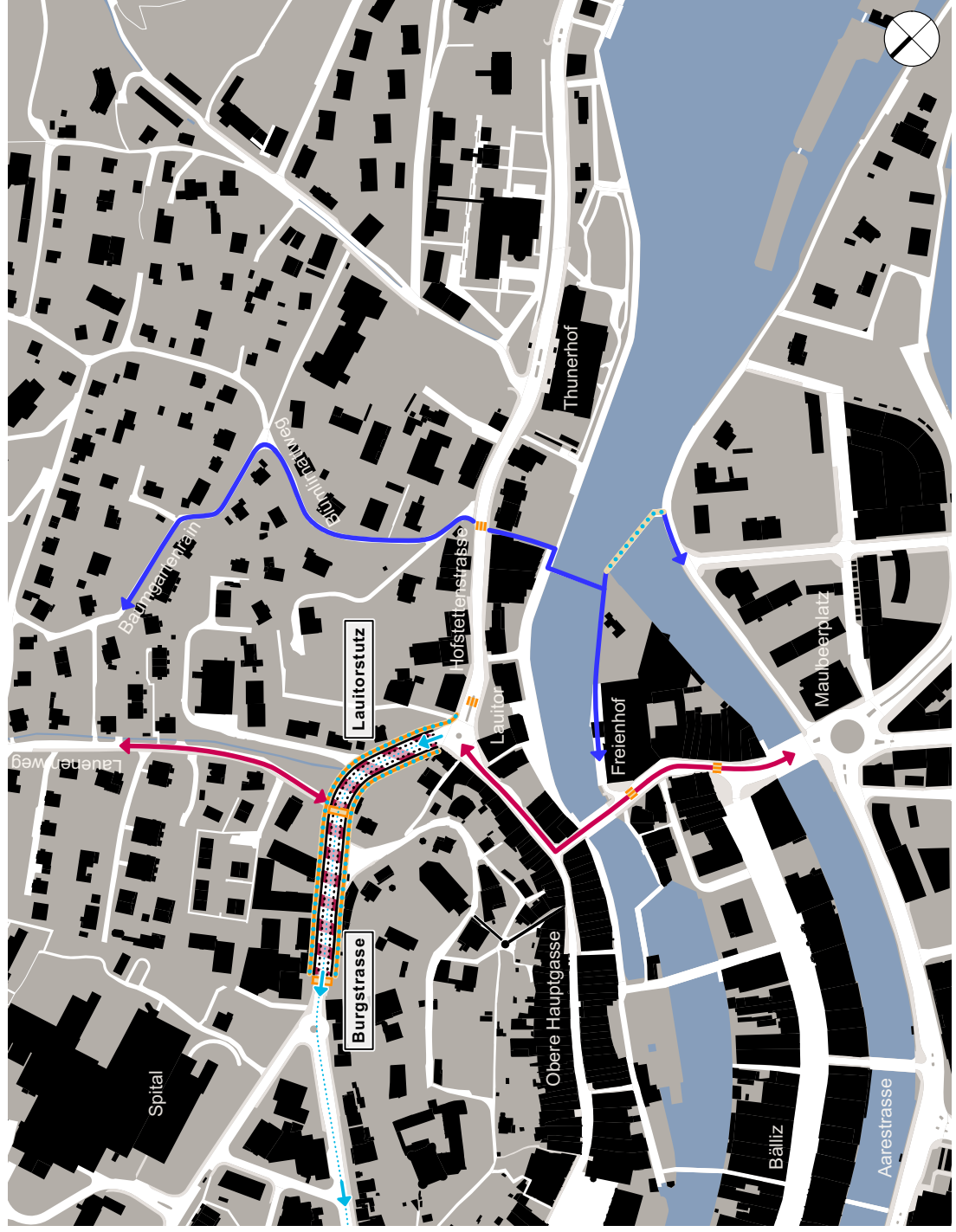
Mit bestem Dank für Ihr Verständnis und freundlichen Grüssen

Oberingenieurkreis I, Tiefbauamt des Kantons Bern








**Schulweginformation \_ Velo- und Fussverkehr Thuner Innenstadt \_ 11. März 2019 - 5. Juli 2019**  
18. Februar 2019 / 2.0

Kanton  
Bern

\*664\_Grf\_190218\_Schulweginfo Velo- Fussverkehr Variante\_2-0\* / 664\_Grf\_190218\_Schulweginfo.vwx / Lohner + Partner GmbH / 18.02.19 / ro



**Schulweginformation Lauenenquartier**

-  Baubereich, befahrbarer Korridor
-  Bereich Einbahnverkehr Velo
-  Velo im Fussgängerbereich stossen
-  bestehende Fussgängerstreifen
-  Strassenquerung für Fussgänger während Bauarbeiten (ungefähre Lage)
-  Schulweg via Aarequai
-  Schulweg via Lautorstutz